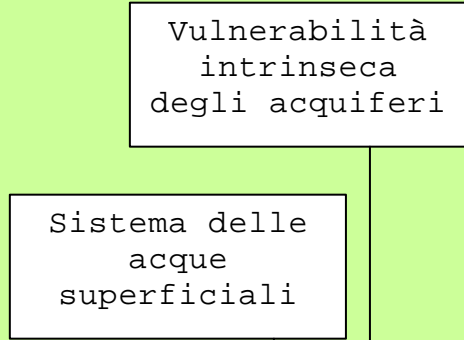
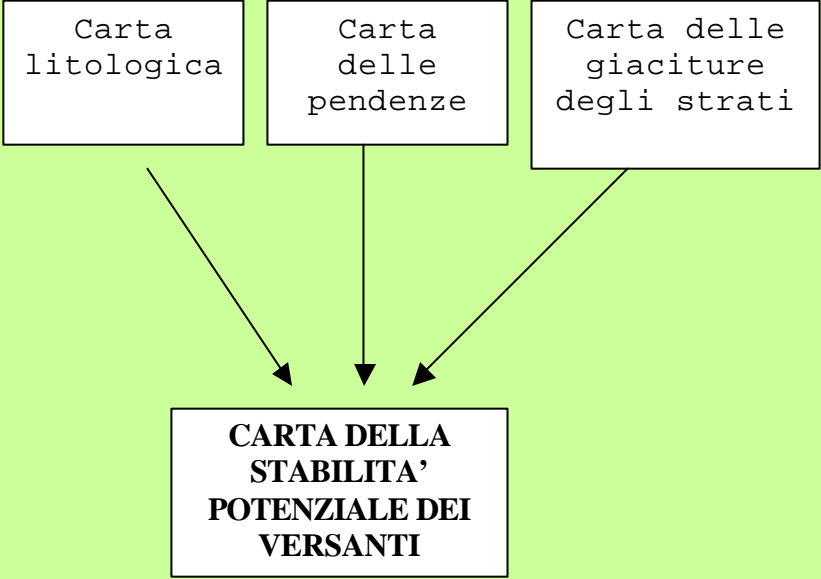


*Protezione Civile*

**Allegato 1**

DISPONIBILI



IN CORSO DI REALIZZAZIONE



Allegato 3 - Metodologia da adottare come "standard provinciale" per la realizzazione della Carta della stabilità potenziale integrata dei versanti ai sensi della DCR 94/85.

*Agricoltura e Foreste*

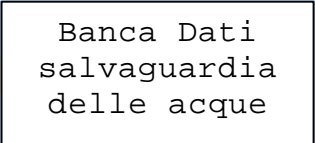
DA

INTRAPRENDERE



> definizione dei criteri  
 > elaborazione dei dati di base  
 > individuazione delle aree da sottoporre a vincolo  
 > norme

Allegato 4 - Metodologia da adottare come "standard provinciale" per la realizzazione della Carta del Vincolo Idrogeologico ai sensi della LR 39/2000.



> definizione dei criteri  
 > estrazione di elementi con specifica codifica  
 > fotointerpretazione  
 > consulenza corpo forestale  
 > norme

Allegato 2 - Metodologia da adottare come "standard provinciale" per la realizzazione della Carta del Vincolo Boschivo ai sensi della LR 39/2000.

